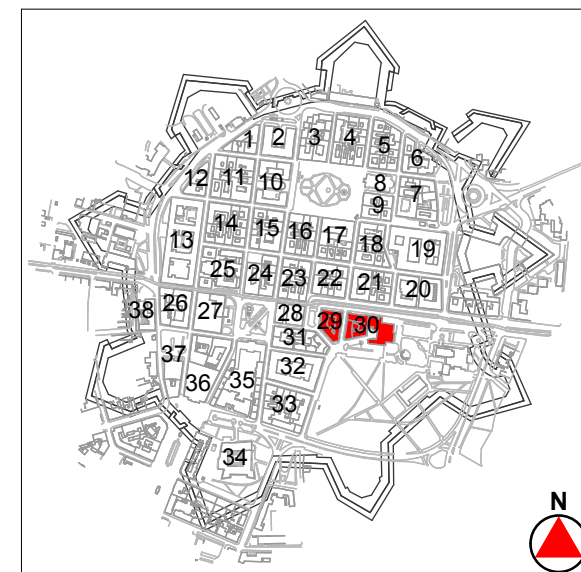
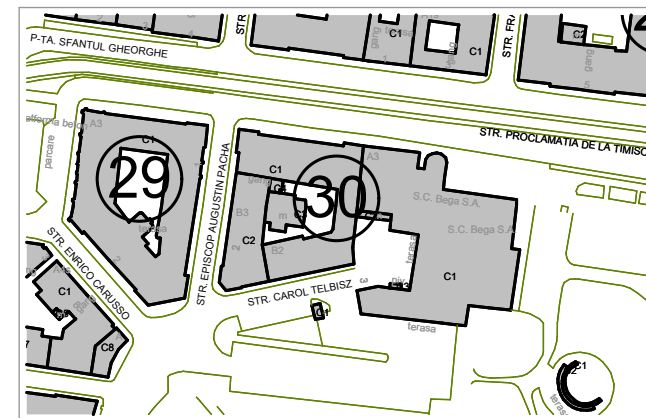
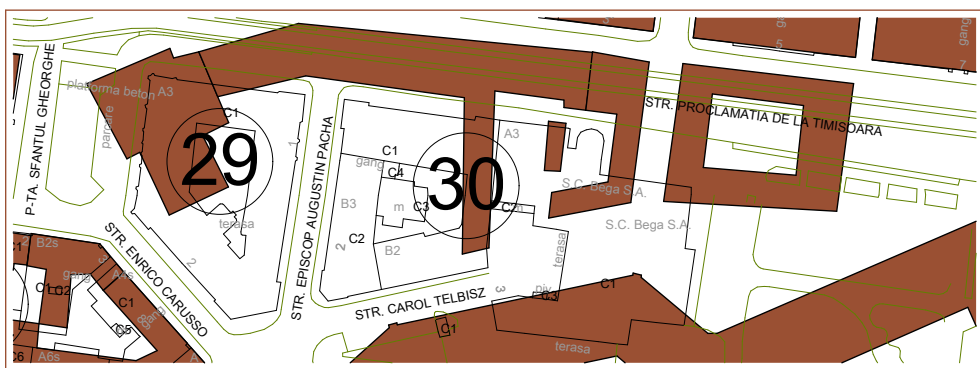
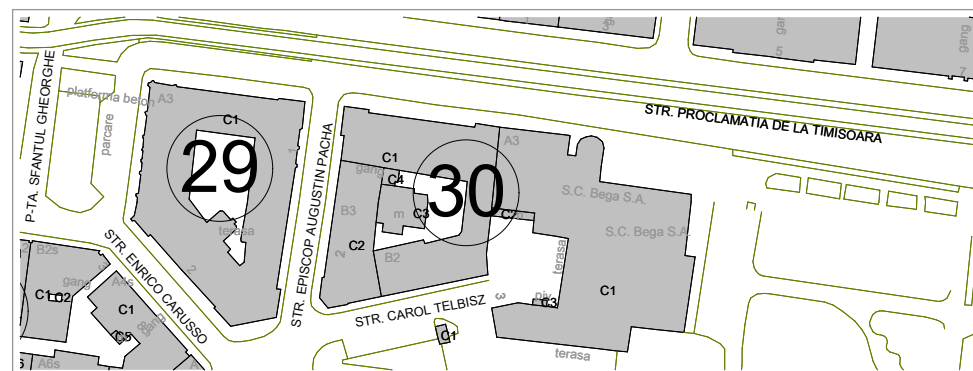
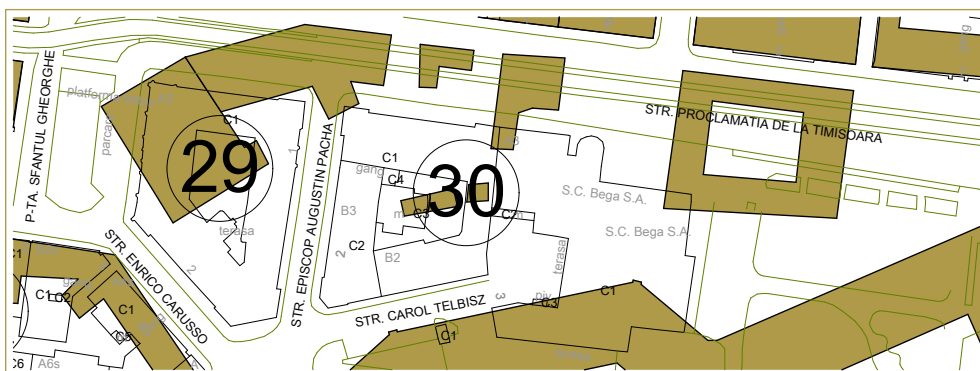
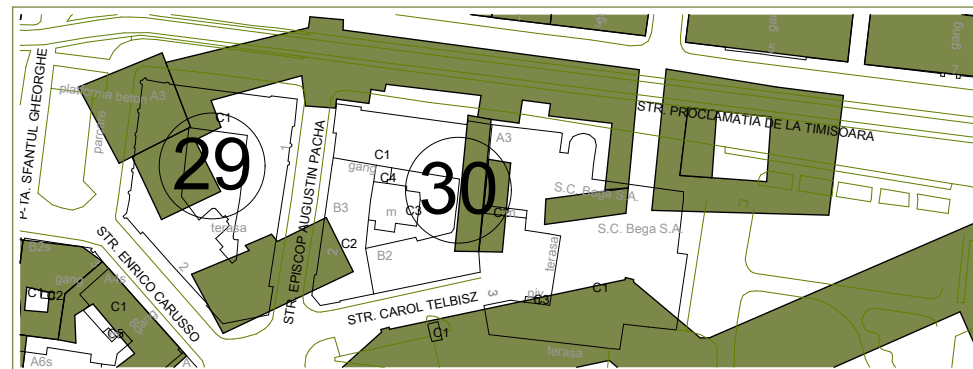
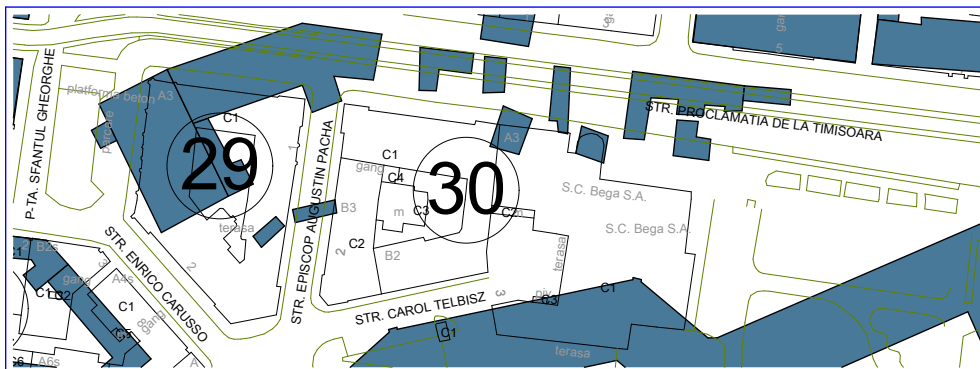


## CARTAREA MONUMENTELOR ISTORICE DIN SITUL URBAN "CETATEA TIMIȘOARA" - CVARTAL 29-30



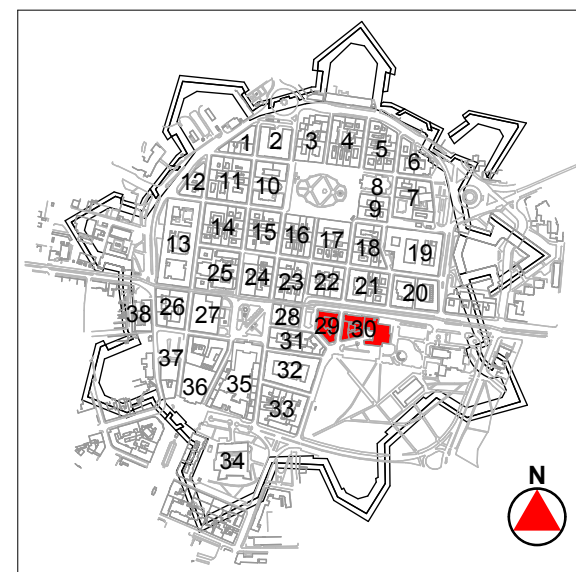
# CARTAREA MONUMENTELOR ISTORICE DIN SITUL URBAN "CETATEA TIMIȘOARA" - CVARTAL 29-30

SC 1:2000



## LEGENDA

	1746/47		1758		1876
	1812		cca. 2005		





**Cartarea monumentelor istorice din situl urban Cartierul "Cetatea Timișoara"**  
**(cod LMI 2010: TM-II-s-A-06095)**  
**- CVARTALUL 29 si 30 -**

<b>NR. CRT.</b>	<b>ADRESA CLĂDIRII</b>	<b>DATA</b> (la care a fost menționat imobilul)	<b>INFORMAȚII GENERALE</b> (proprietari, chiriași, intervenții, arhitecți, situație actuală)	<b>IMAGINEA ACTUALĂ A CLĂDIRII</b>
157.	STR.PROCLAMAȚIA DE LA TIMIȘOARA (Astăzi pe suprafața străzii între Magazinul Bega și Hotelul Continental)	1752	Șantier. Proprietarul casei era MEZRADE, BARON VON.	Clădire demolată
		1754	Pe parcelă exista o clădire cu fațade pe aliniamentele stradale.	
		1828	Proprietar era DESCHAN, JUDITHA (DESAN, JUDITH - 42*; 453 stp).	
		Sec XIX a doua jumătate	Proprietar era KÖSZEGHY apoi MOCIONI.	
		1948	Clădirea a fost demolată.	
158.	STR.PROCLAMAȚIA DE LA TIMIȘOARA (Pe suprafața străzii în fața și la est de Magazinului Bega)	1716 (ante)	Clădire existentă pe parcelă.	Clădire demolată
		1752	Casă turcească aparținând văduvei lui STADLER, JOHANN.	
		1758	Fundațiile casei Baronului MEZROT (MEZRAD).	
		1767	Clădirea era demolată.	
		1808	Pe parcelă exista o clădire cu fațadă pe aliniamentul stradal.	
		1828	Proprietar era KISS, ANTON (KIS, ANTON - 41*; 243 stp)	
		1913 (post)	Clădirea a fost demolată.	
159.	STR.PROCLAMAȚIA DE LA TIMIȘOARA (Pe suprafața străzii în fața Magazinului Bega)	1716 (ante)	Clădire existentă pe parcelă	Clădire demolată
		1752	Casă turcească aparținând lui KAYSER, LEOPOLD (brutar civil).	
		1758	Parcela a fost unită cu parcela de la nr.4. Clădire nouă aliniată la stradă.	
		1828	Casa Canonicilor (40*).	
		1913 (post)	Clădirea a fost demolată.	

\*număr cadastral și suprafața în stânjeni pătrați în anul 1828;



\*\*număr cadastral suprafața în stânjeni pătrați în anul 1836;

(1 stânen pătrat = 3,596 651 metri pătrați)

160.	STR.PROCLAMAȚIA DE LA TIMIȘOARA (Pe suprafața străzii în față și la vest de Magazinul Bega)	1716 (ante)	Clădire existentă pe parcelă	Clădire demolată
		1752	Casă turcească aparținând lui ZODERMANN, MATHIAS (croitor civil).	
		1767	Școli.	
		1786	Clădire nouă cu fațada pe aliniamentul stradal	
		1828	Casa Canonicilor (40*).	
		1913 (post)	Clădirea a fost demolată.	
161.	STR.PROCLAMAȚIA DE LA TIMIȘOARA (Pe suprafața străzii în fața clădirii actuale Str.Pacha 2)	1716 (ante)	Veche casă turcească.	Clădire demolată
		1752	Casă turcească ocupată de părinții iezuiți în care se ținea Școala Latină.	
		1767	Casă turcească ocupată de Școala Elementară de băieți și fete.	
		1779	Clădire nouă: Școala Normală.	
		1828	Seminarul Teologic (39*).	
		1841	Supraetajat pentru Academia de Drept.	
		1913 (post)	Clădirea a fost demolată.	
162.	STR.PROCLAMAȚIA DE LA TIMIȘOARA (Pe suprafața străzii la intersecția cu Str.Pacha)	1730	Piatra de temelie.	Clădire demolată
		1732	Reședința Iezuiților, neterminată.	
		1752	Reședința Iezuiților, neterminată.	
		1773	Parohia Catolică, Școala de fete, Școala de băieți.	
		1806	Seminariul Catolic.	
		1828	Seminariul (Seminariul Teologic - 39*).	
		1841	Supraetajat pentru Academia de Drept.	
		1913 (post)	Clădirea a fost demolată.	

\*număr cadastral și suprafața în stânjeni pătrați în anul 1828;



\*\*număr cadastral suprafața în stânjeni pătrați în anul 1836;  
(1 stânjen pătrat = 3,596 651 metri pătrați)

163.	STR. EPISCOP AUGUSTIN PACHA, NR. 2	1914 (10 octombrie)	Se obține o autorizație de construire de către Episcopia Romano Catolică pentru o clădire nouă.	
		În prezent	<b>Stil eclectic</b> (cu elemente Sezession). Parterul tratat ca un soclu decorat cu bosaje. Etajele I, II și III decorate cu ornamente simple în care se regăsește deseori semnul crucii. Neobișnuiți pentru Timișoara sunt pilaștrii pe trei niveluri care ritmează fațada spre strada Pacha. La nivelul acoperișului colțurile clădirii sunt accentuate cu edicule. La mansardă unele detalii anunță ornamentele stilului Art Deco.	
164.	STR. CAROL TELBISZ, NR. 2	1915 (24 iulie)	Se obține o autorizație de construire de către Episcopia Romano Catolică pentru o clădire cu locuințe pentru călugări.	
		În prezent	<b>Stil eclectic</b> Parterul tratat ca un soclu ornat cu bosaje. La etajul I și II pilaștri pe două niveluri cu capiteluri ionice.	

\*număr cadastral și suprafața în stânjeni pătrați în anul 1828;


\*\*număr cadastral suprafața în stânjeni pătrați în anul 1836;

(1 stângen pătrat = 3,596 651 metri pătrați)

165.	PIAȚA SF.GHEORGHE, STR. ENRICO CARUSO NR. 2, STR. EPISCOP AUGUSTIN PACHA NR. 1	1716 (ante)	Marea Moschee, Moscheea Padișahului, Moscheea Sultanului Învingător.	 
		1716-1718	Depozit de alimente.	
		1718	Biserica Iezuitilor.	
		1752	Biserica și Reședința Părinților Iezuiți.	
		1773 sau 1778	Biserica Parohială Catolică.	
		1806	Seminariul Catolic, Biserica Seminariului.	
		1828	Seminariul (Seminariul Teologic - 39*).	
		1913-1914	Edificiu demolat.	
		1914 (10 octombrie)	Episcopia Romano Catolică obține autorizația de construire pentru 2 case și o biserică.	
		1921 (1 octombrie)	Se obține autorizație de construire de către Casa Bănățeană, Banca Szana, conform proiectului realizat de <i>Arh. KREMER, JOSEF JR.</i>	
		1921 (13 octombrie)	Racord la canalizare.	
		1922 (21 octombrie)	Racord la aprovizionarea cu apă.	
		1923	(P) Societatea de asigurări „ADRIATICA“, Societatea „BALCAN IMPEX“, Banca Timișoarei S.A., Consulatul Marii Britanii.	
		Anii 1950	ARLUS (Asociația Română pentru Legăturile cu Uniunea Sovietică).	
		În prezent	Redacția "ORIZONT".	
<p><b>Stil eclectic</b> (cu elemente Sezession și unele detalii care anunță stilul Art Deco). Parterul și etajul I tratate ca un soclu ritmat de semicoloane angajate pe două niveluri. Etajul II și III marcate de pilaștri pe două niveluri, iar etajul IV de arcuri. Fațada principală spre strada Proclamația de la Timișoara este decorată cu un arc în plin cintru suprapus de un fronton triunghiular monumental.</p>				

\*număr cadastral și suprafața în stâneni pătrați în anul 1828;

\*\*număr cadastral suprafața în stâneni pătrați în anul 1836;  
(1 stânen pătrat = 3,596 651 metri pătrați)

166.	STR. ENRICO CARUSSO NR. 2 (Parțial) și STR. EPISCOP AUGUSTIN PACHA NR. 2 (Parțial)	1828	Clădirea Pompierilor Orășenești (174*).	Clădire demolată
		1913-1914	Edificiu este demolat.	
167.	STR. PROCLAMAȚIA DE LA TIMIȘOARA, NR. 12	1970-1972	Se construiește imobilul actual, Magazinul BEGA conform proiectului realizat de <i>Arh.OPRIȘAN, VASILE</i> .	
		1995 (cca)	Magazinul "TRAIANO".	
		În prezent	SC BEGA SA.	
		În prezent	<b>Stil modern postbelic</b> Valoroasa fațadă inițială a fost modificată în perioada contemporană.	
168.	STR. CAROL TELBISZ	1727-1729	Cazarma Transilvaniei.	Clădire demolată
		1734	Cazarma cu Cazemate.	
		1752	Cazarma Cazematată de Infanterie.	
		1828	Cazarma Transilvaniei (43*).	
		1960-1964	Edificiu este demolat.	

\*număr cadastral și suprafața în stânjeni pătrați în anul 1828;

\*\*număr cadastral suprafața în stânjeni pătrați în anul 1836;

(1 stânen pătrat = 3,596 651 metri pătrați)