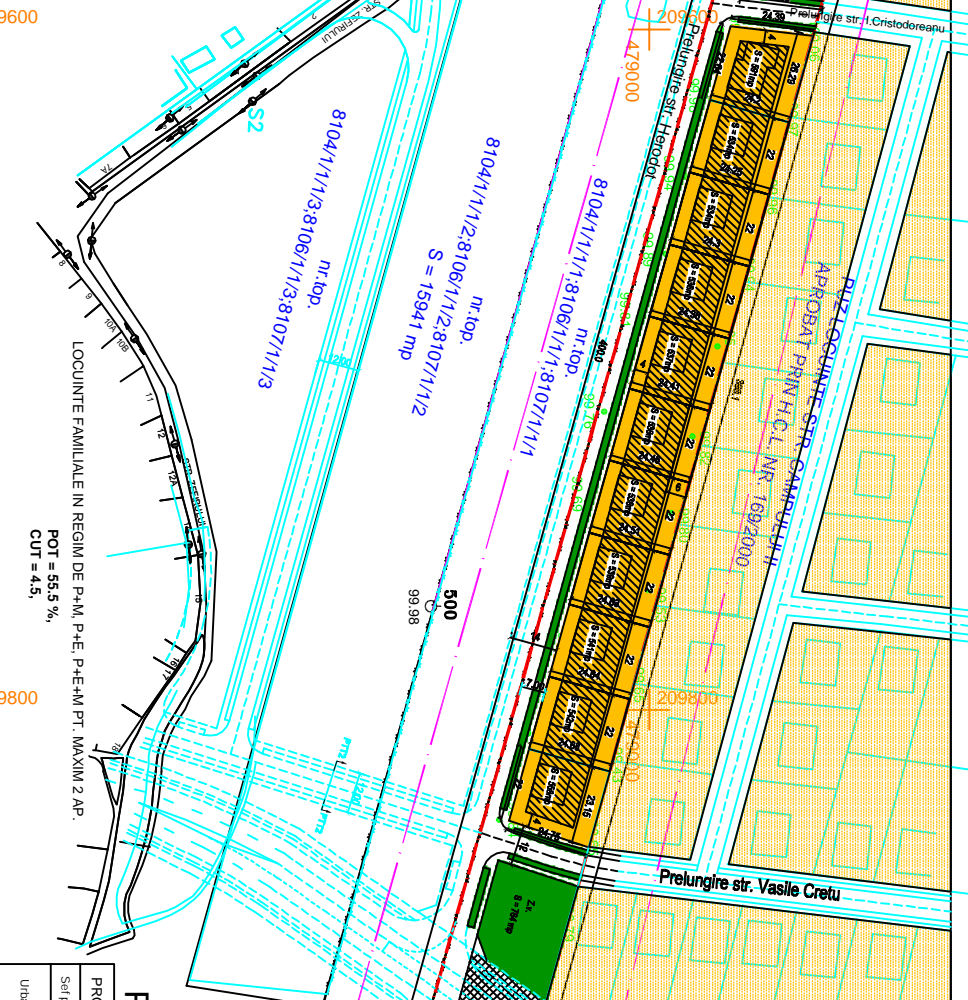


Bilant teritorial

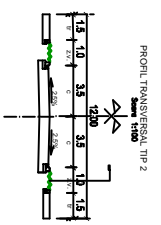
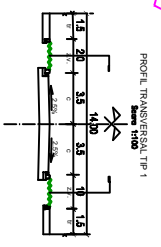
Suprafata teren	mpd	%
Total parcela	12350	100
Locuinte	7048	57.1
Funcțiuni complementare	898	7.3
Teren needificabil	400	4.7
Strazi acces	3240	24.7
Spatii verzi	764	6.2
Agricol	0	0

(Nota: la delimitarea asfaltului DA)



Plan reglementari urbanistice sc 1:1000

PROIECTANT		Birou de arhitectura RADU GRUZEZA		SUFINANT		STEFANUTI ADINA	
Ser proiect	Arh. Radu Grunzeza	Scara	1:1000	Tip proiect	PUD	Incadrare	zona Campului II extindere
Urbanism	Arh. Radu Grunzeza	Titlu autorizatie	2007	Tip proiect	PUD	Incadrare	TIMISOARA, ZONA CAMPULUI
				PLAN DE REGLEMENTARI			
				Pr. de A.			
				20/12/06			



- LEGENDA**
- Limita zona studziata
 - Limita terenuri ce fac obiectul PUD
 - Parcele locuinte
 - Teren functiuni complementare
 - Zona verde
 - Teren needificabil pina la definitivarea trasului inelului IV
 - Zona amplasare constructii

209600 478800 209800 478800