




**PLAN DE SITUATIE**  
 scara 1 : 2000  
 0 2.5m 5m 10m 15m 25m

**S.C. DRUMURI MUNICIPALE TIMIȘOARA S.A.**

**OBSERVAȚIE:**  
 SE VA MENTINE SEMNALIZAREA RUTIERA EXISTENTA CU ADAUGAREA/RELOCAREA INDICATOARELOR RUTIERE PREZENTATE IN PREZENTA PLANSA.

**Legenda**

-  -INDICATOR RUTIER PROPUS PR.
-  -SECTOR DE DRUM UNDE SE DESFAȘOARA LUCRĂRI DE EXECUȚIE
-  -TRASEU VARIANTA OCOLIRE

Este interzisa copierea, multiplicarea si imprumutarea documentatiei fara aprobarea S.C. DRUMURI MUNICIPALE TIMISOARA S.A.

Verificator/ Expert	Nume:	Semnatura:	Cerinta:	Referat/Expertiza Nr./Data:
Proiectant general:	Sediul: Str. Eternității nr. 45, Timișoara 300 447, Romania Tel. : +40 256 215003, +40 256 215006 E-mail: sdm@sdm-tm.ro, http://www.sdm-tm.ro			Beneficiar:  <b>MUNICIPIUL TIMISOARA</b>
Proiect nr:				88/2022
Specificatie:	Nume:	Semnatura:	Scara: 1:2000	Titlu proiect: LUCRĂRI DE REPARAȚIE ȘI ÎNTREȚINERE A STRĂZILOR, ALEILOR, TROTUARELOR, PODURILOR ȘI PASAJELOR DIN MUNICIPIUL TIMIȘOARA, JUDEȚUL TIMIȘ
Faza: PAC Revizia: 0	Proiectat Ing. Alexandru Tepeneu			Titlu plansa: PLAN DE SEMNALIZARE RUTIERA PROVIZORIE LUCRĂRI DE EXECUȚIE ETAPA 1: INTERSECȚIE CĂLEA DOROBANȚILOR, STR. GH. ADAM ȘI STR. SIMON BARNUTIU, PERIOADA: 29.04.2023, ORA 07.00-30.04.2023, ORA 07.00
Desenat	Ing. Alexandru Tepeneu		Data: 04.2023	Plansa nr: PS1